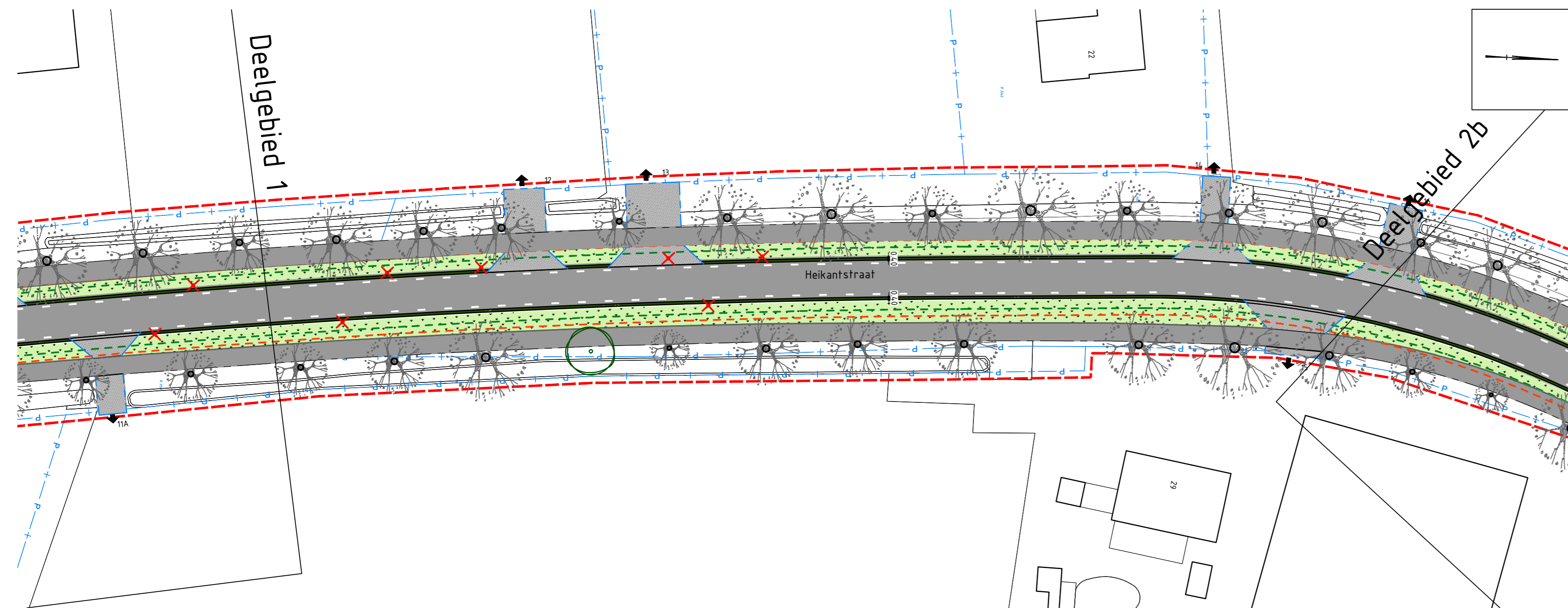
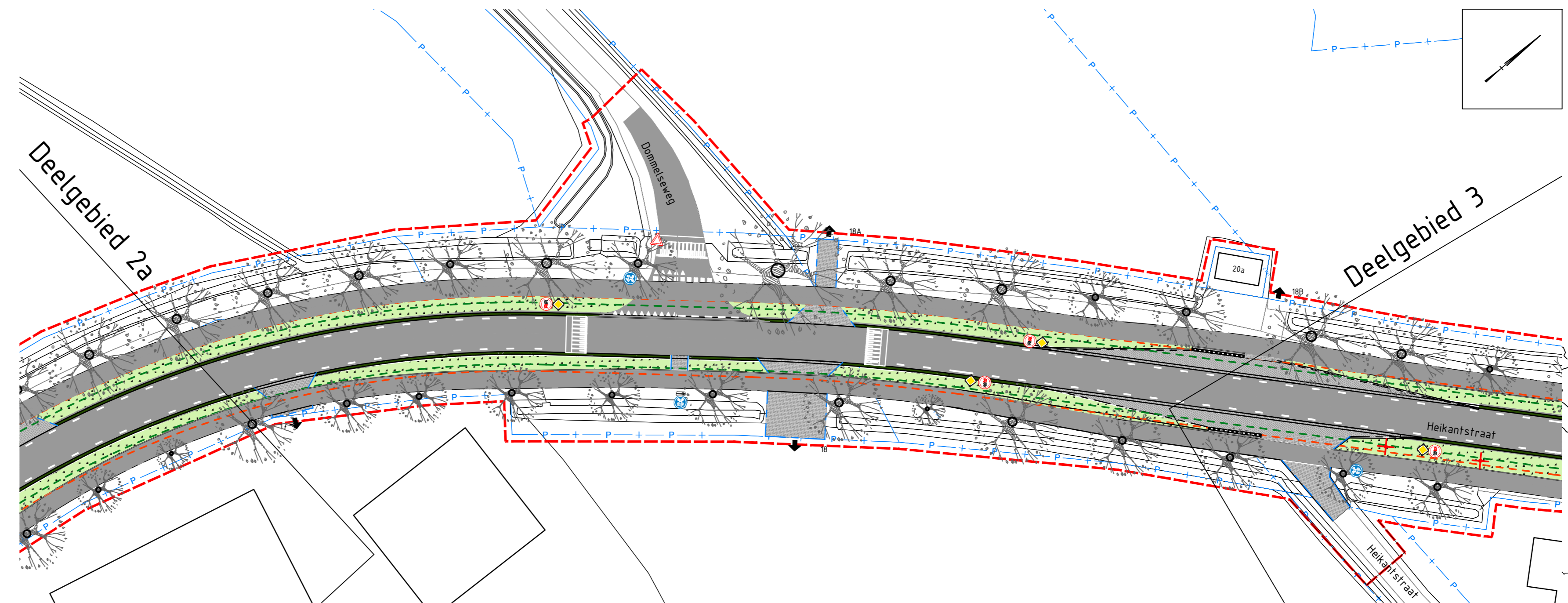


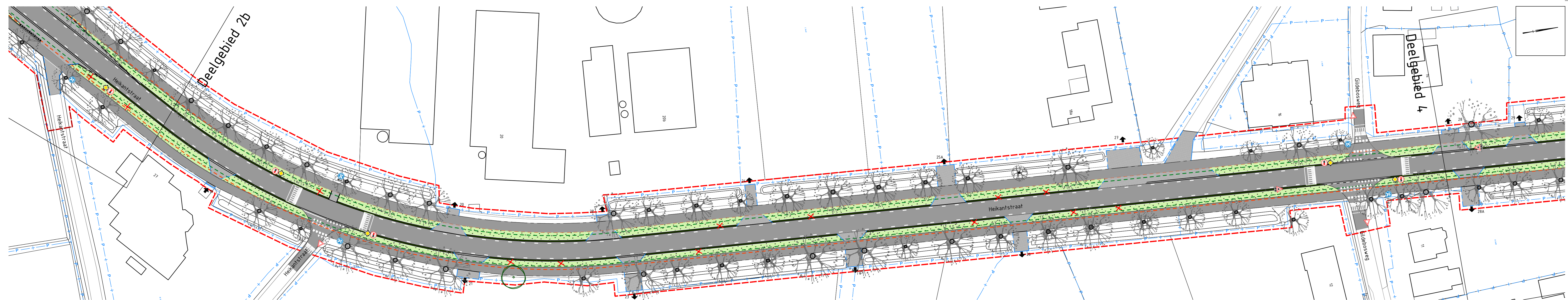
Deelgebied 1
Schaal 1 : 500



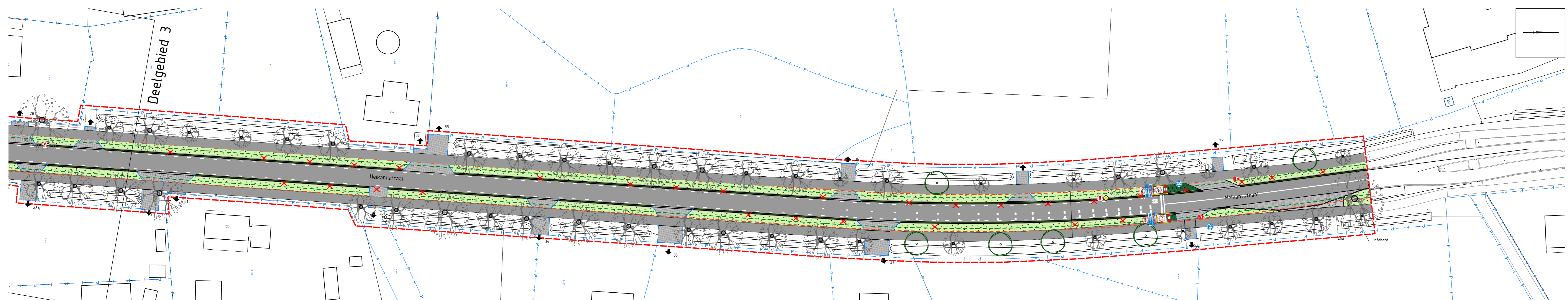
Deelgebied 2a
Schaal 1 : 500



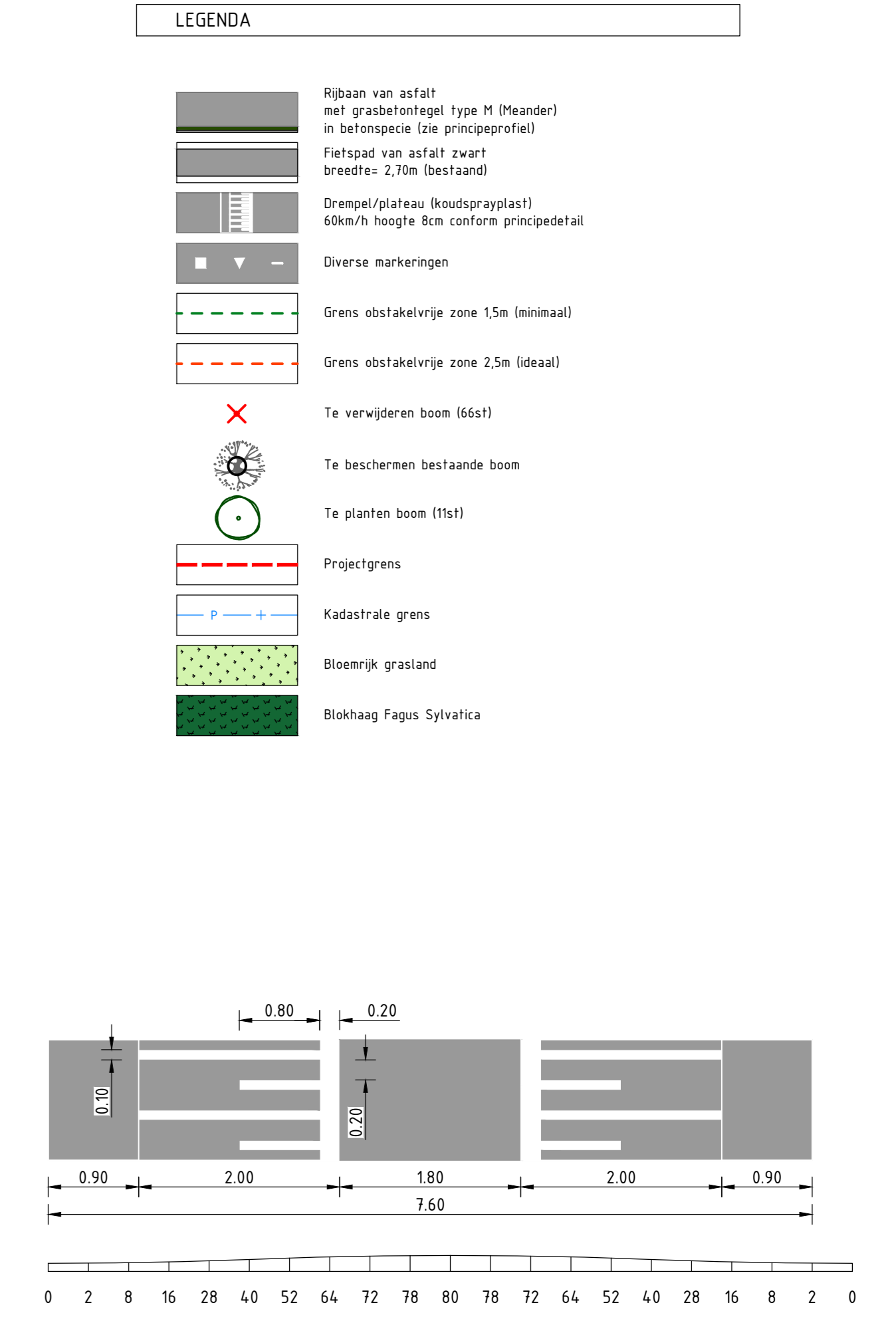
Deelgebied 2b
Schaal 1 : 500



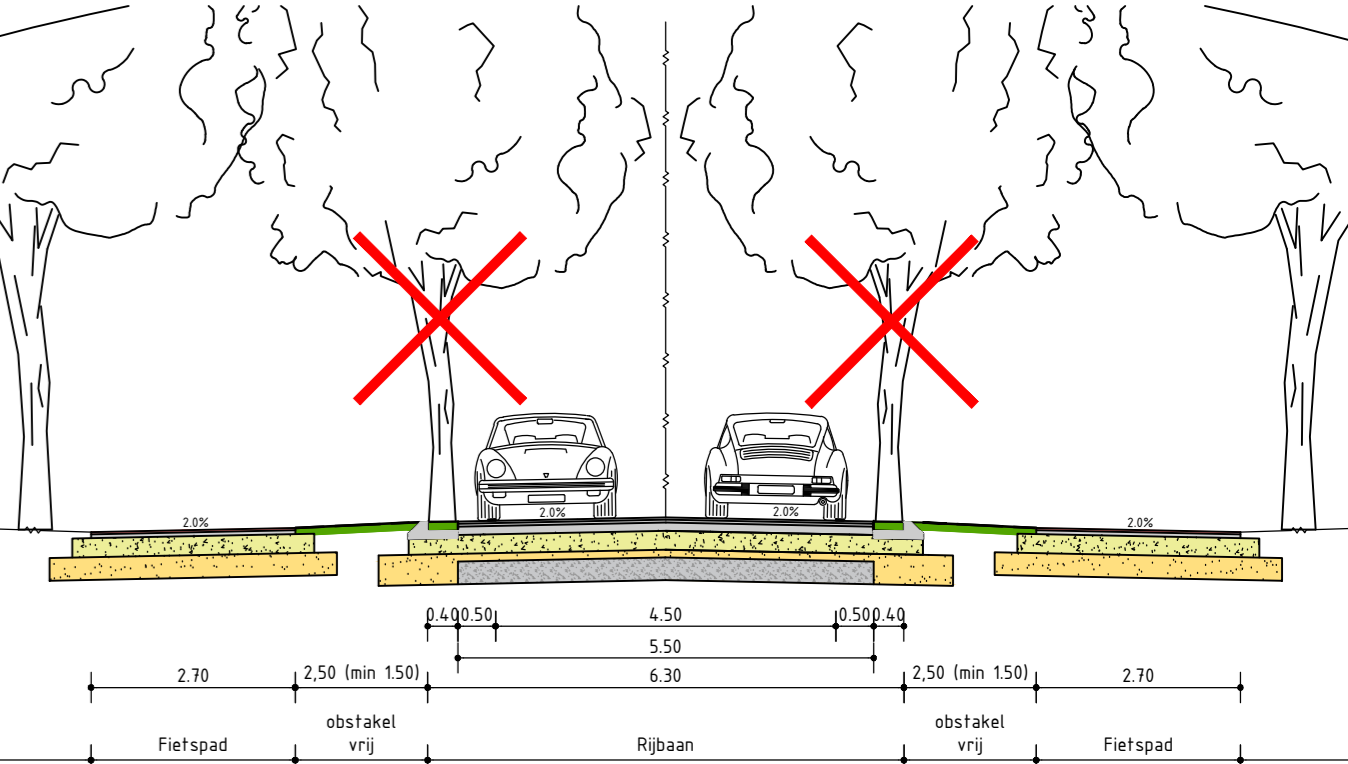
Deelgebied 3
Schaal 1 : 500



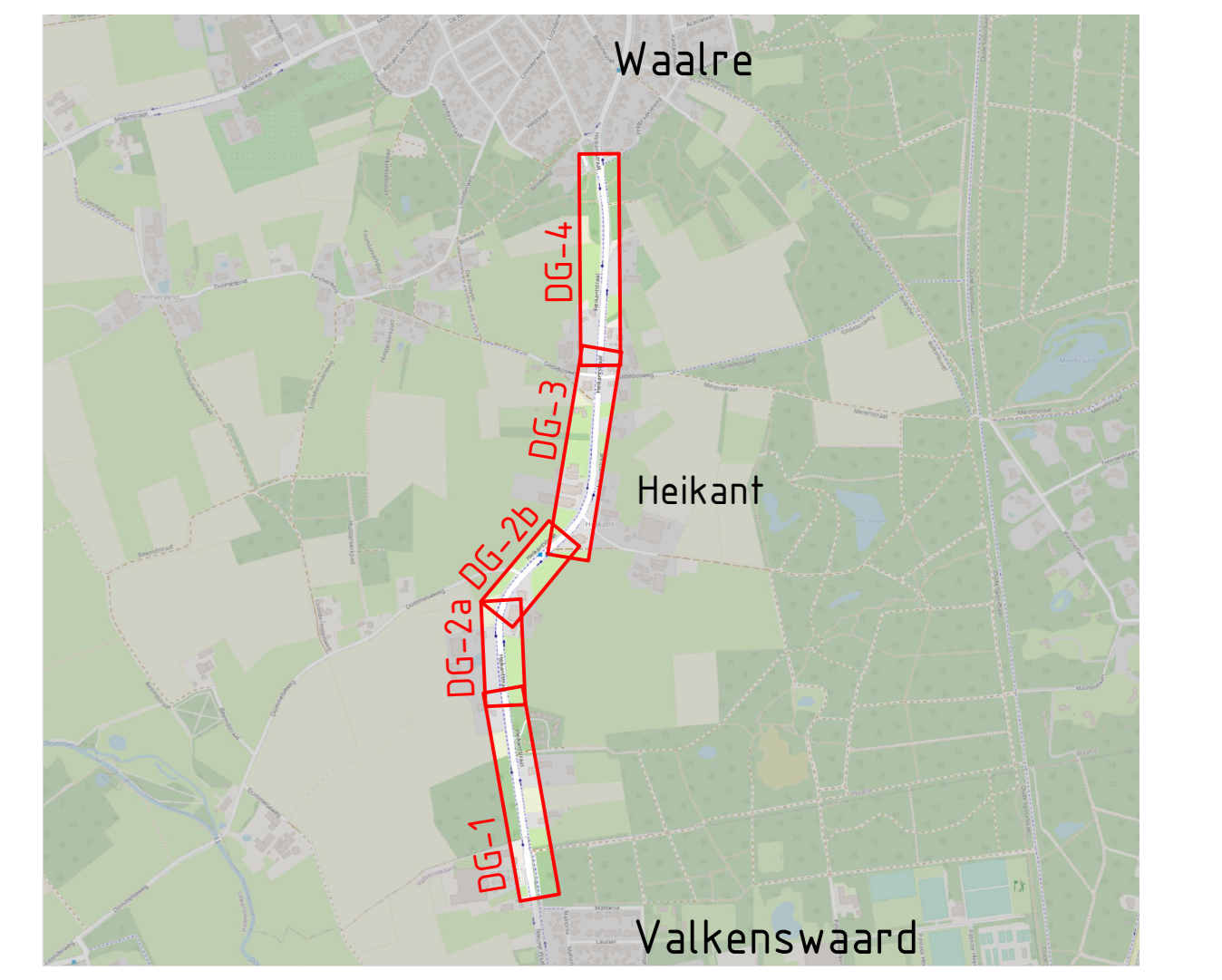
Deelgebied 4
Schaal 1 : 500



Principe detail drempel 60 km/h 8 cm
Schaal 1 : 50



Principeprofiel Heikantstraat
Schaal 1 : 100



- Opmerkingen:**
- Maten in meters, tenzij anders vermeld;
 - Materiaalnamen in millimeters, tenzij anders vermeld;
 - Hoogtenamen in meters t.o.v. N.A.P., tenzij anders vermeld;
 - Diameters in millimeters, tenzij anders vermeld;
 - Coördinaten in meters t.o.v. Rijksdriehoekstelsel;
 - Hoeken in graden (GSD°);
 - Ligging kabels en leidingen indicatief weergegeven, exacte ligging bepalen d.m.v. het graven van proefstouwen
 - Bushalte met conform richtlijn CROW. Maatgevend voertuig buurtbus, afgeslend met Hermes en gemeente Waalre.

Schaal 1500

Code	omschrijving	ontwerper	goedkeuring	datum
D1	Overeenkomst	M. Vis	M. Jansen	01-11-2023
D2	Overeenkomst	M. Vis	M. Jansen	01-11-2023
D3	Overeenkomst	M. Vis	M. Jansen	27-10-2023
D4	Overeenkomst	M. Vis	M. Jansen	24-09-2023
D5	Overeenkomst	M. Vis	M. Jansen	30-08-2023
D6	Overeenkomst	M. Vis	M. Jansen	24-07-2023

opdrachtgever: Gemeente Waalre

project: Heikantstraat

voorstelling: Nieuwe situatie

documentatie: Concept

documentnummer: 0.6

formaat: A0

schaal: 1:500

type: VO

blad: 1

van: 1

tot: 1

TRAV-RHD-ZZ-XX-DR-C-000002

In bewerking 16-11-2023

Royal HaskoningDHV
Enhancing Society Together
HaskoningDHV Nederland B.V.
Mobility & Infrastructure