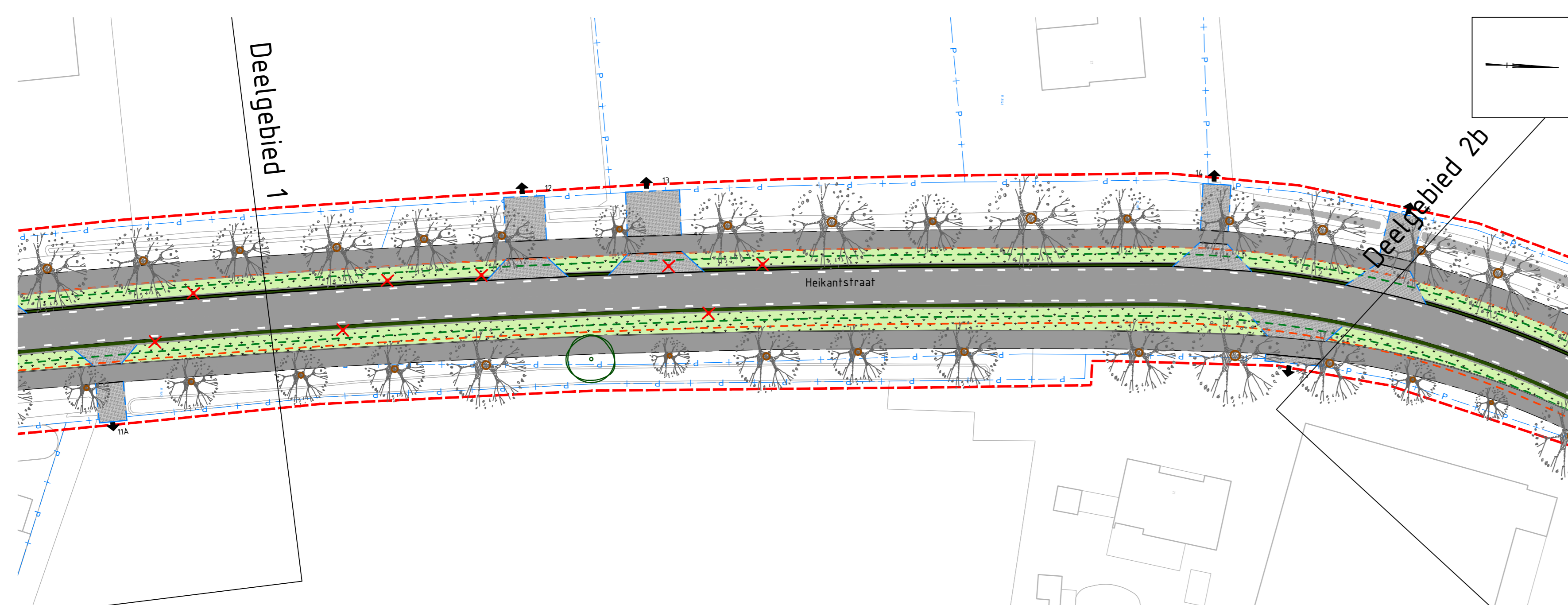


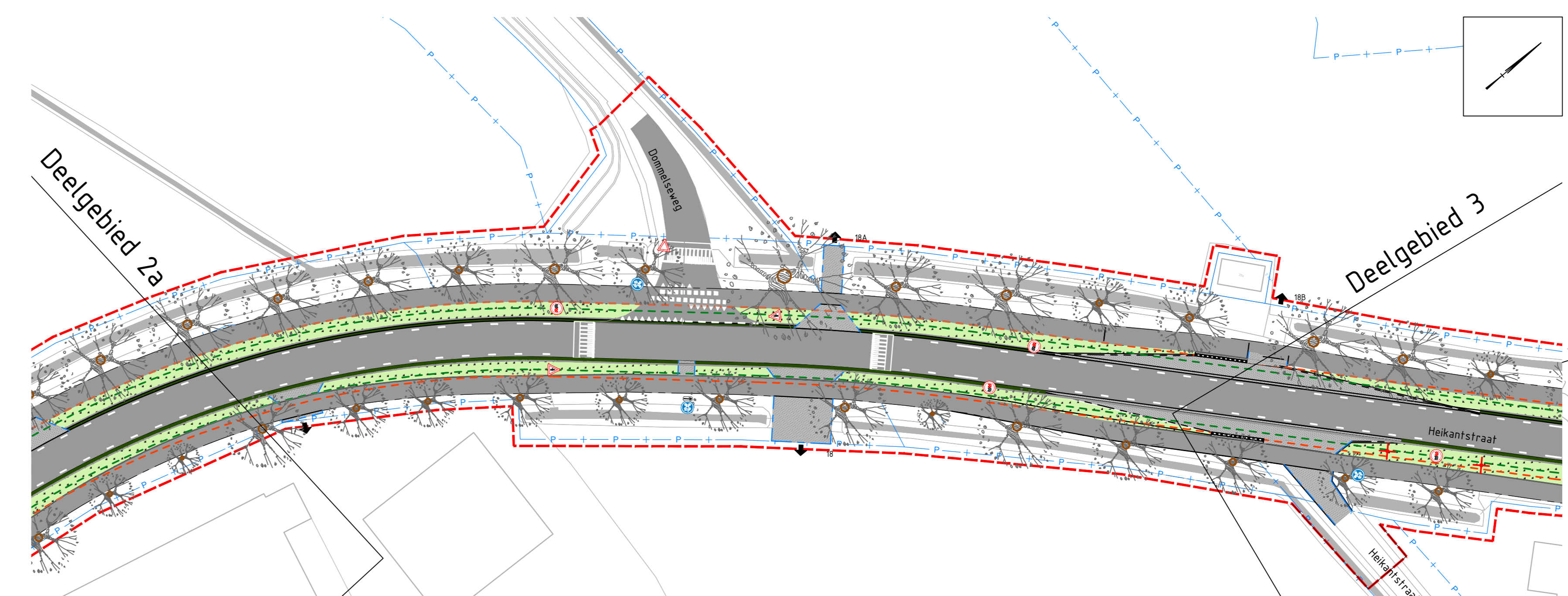
**LEGENDA**

- Ribbaan van asfalt met gemaaltype H (Helder) in setpoint (zie principeprofiel)
- Ribbaan van asfalt met gemaaltype B (Breed) in setpoint (zie principeprofiel)
- Drainageplaat (zie principeprofiel)
- Diverse markeringen
- Grens-afdelingszone 1,5m (minimaal)
- Grens-afdelingszone 2,5m (ideaal)
- Te verwijderen boom
- Te beschermen bestaande boom
- Te planten boom
- Projectgrens
- Kadastrale grens
- Beschikbaar grasland
- Blauwag Fagus Sivalica

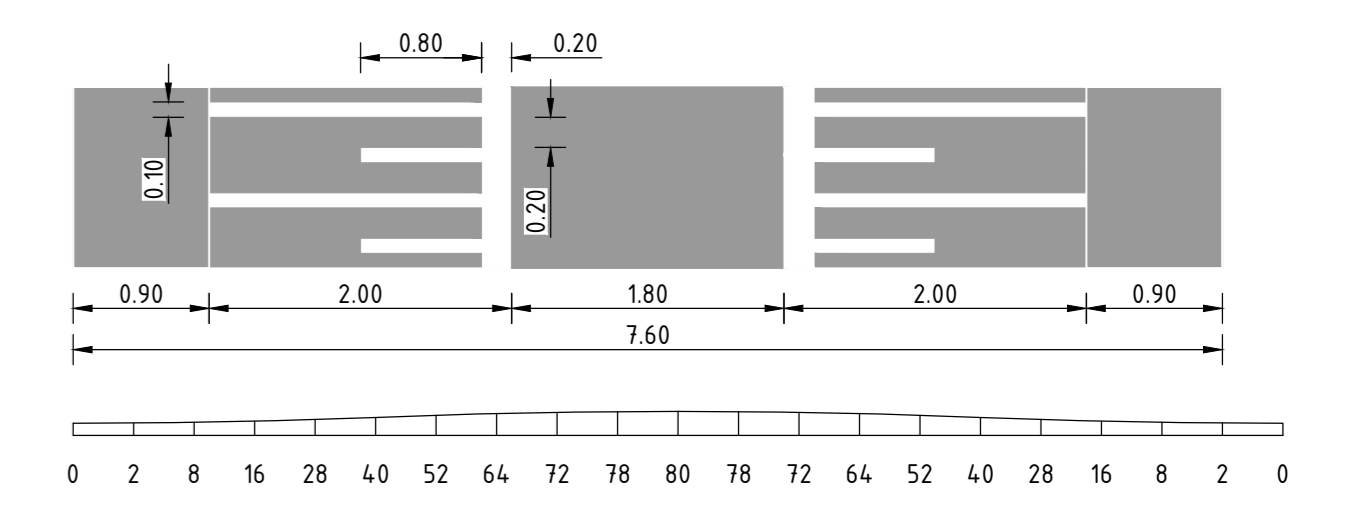
**Deelgebied 1**  
Schaal 1 : 500



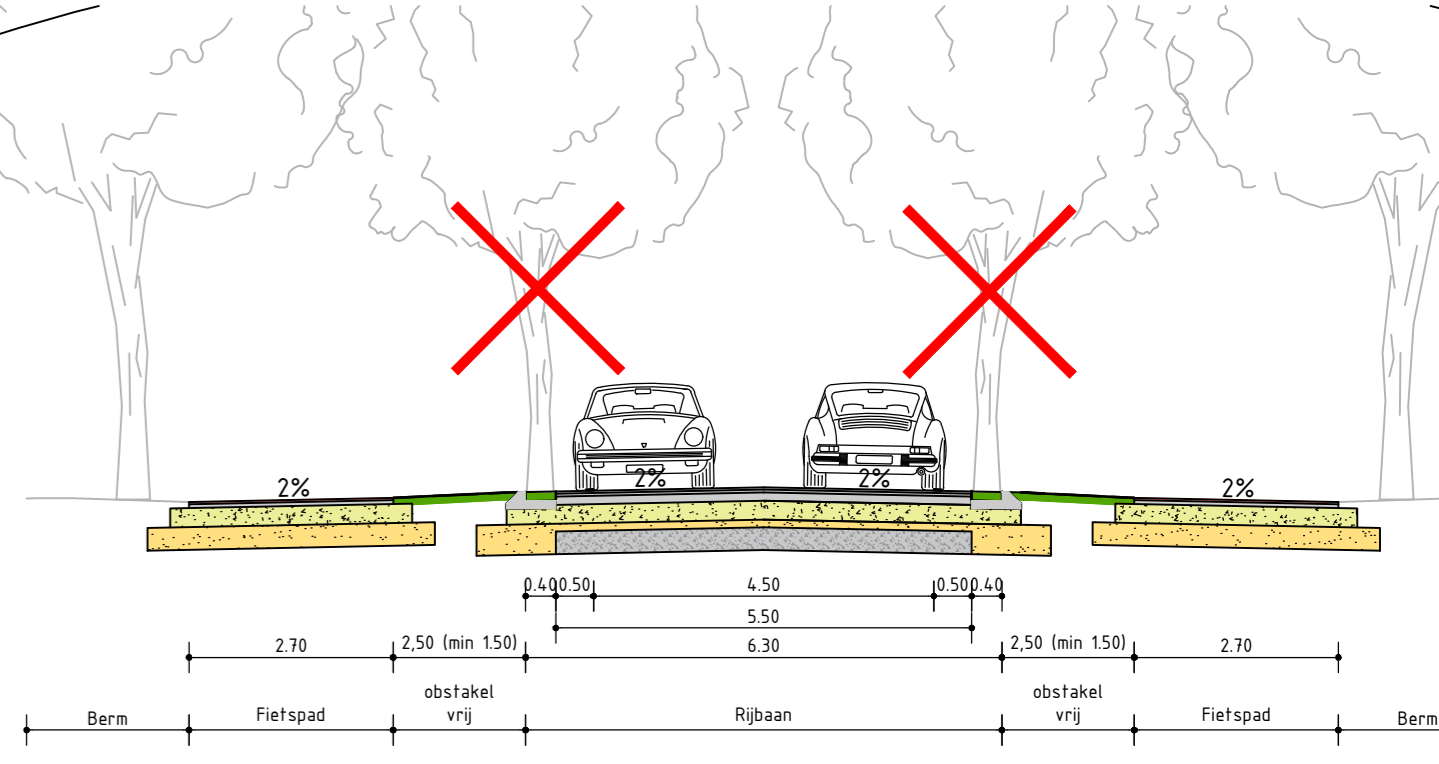
**Deelgebied 2a**  
Schaal 1 : 500



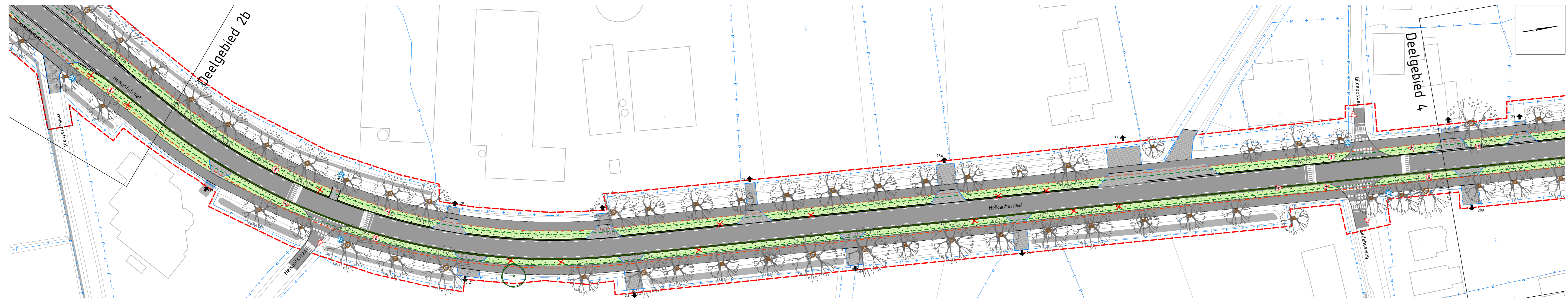
**Deelgebied 2b**  
Schaal 1 : 500



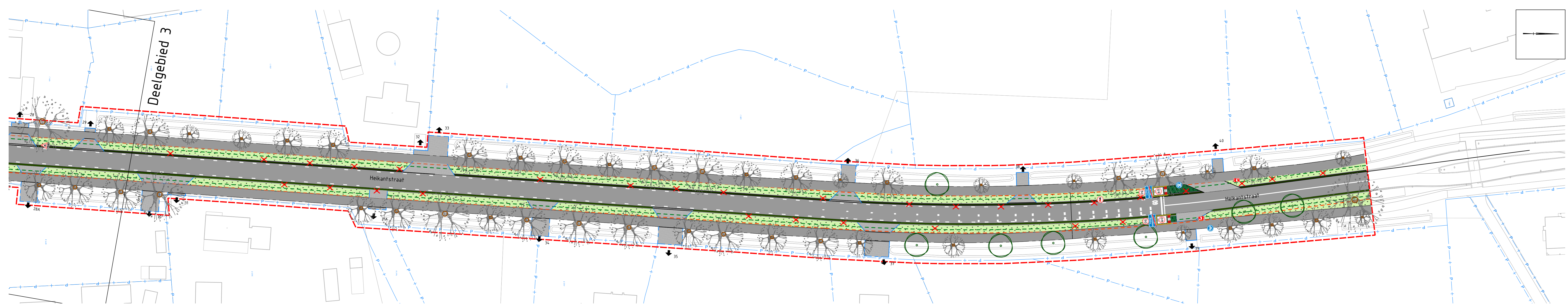
**Principe detail drempel 60 km/h 8 cm**  
Schaal 1 : 50



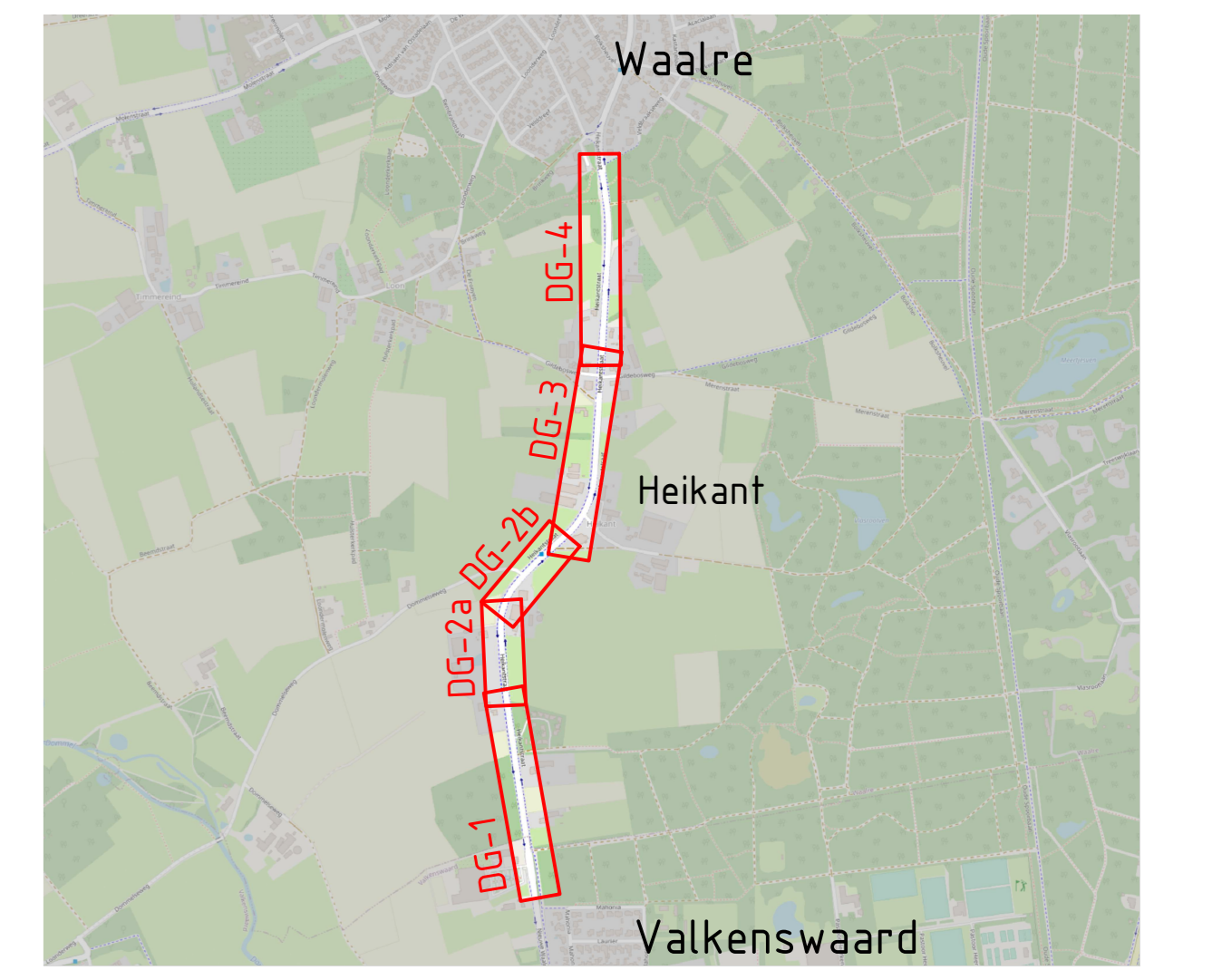
**Principeprofiel Heikantstraat**  
Schaal 1 : 100



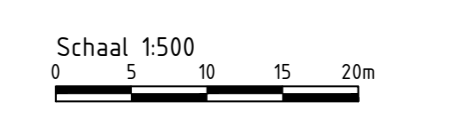
**Deelgebied 3**  
Schaal 1 : 500



**Deelgebied 4**  
Schaal 1 : 500



- Opmerkingen:**
- Maten in meters, tenzij anders vermeld;
  - Materiaalmaten in millimeters, tenzij anders vermeld;
  - Hoogtes in meters t.o.v. N.A.P., tenzij anders vermeld;
  - Diameters in millimeters, tenzij anders vermeld;
  - Coördinaten in meters t.o.v. Rijksdriehoekstelsel;
  - Hoeken in graden (360°);
  - Ligging kabels en leidingen indicatief weergegeven, exacte ligging bepalen d.m.v. het graven van proefstouwen;
  - Bushalte met conform richtlijn CROW. Maatgevend voertuig buurtbus, afgeslend met Hermes en gemeente Waalre.



Deelgebied 1	Deelgebied 2a	Deelgebied 2b	Deelgebied 3	Deelgebied 4
1	1	1	1	1
AD	AD	AD	AD	AD

Gemeente Waalre

project: Heikantstraat

voorstelling: Nieuwe situatie verharding en inrichting

documentatie: Concept

documentversie: 1.0

TRAV-RHD-ZZ-HE-DR-C-0001